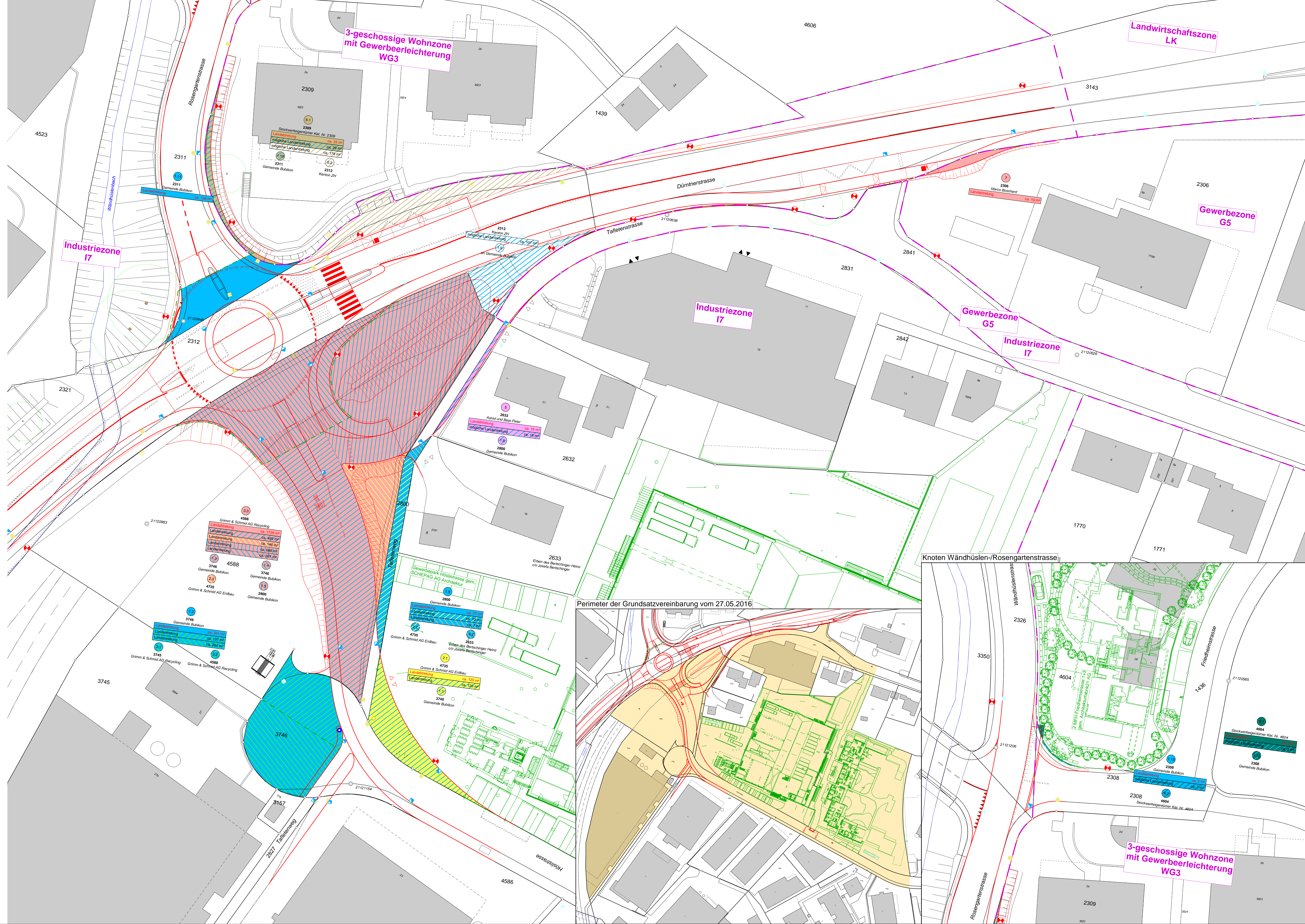


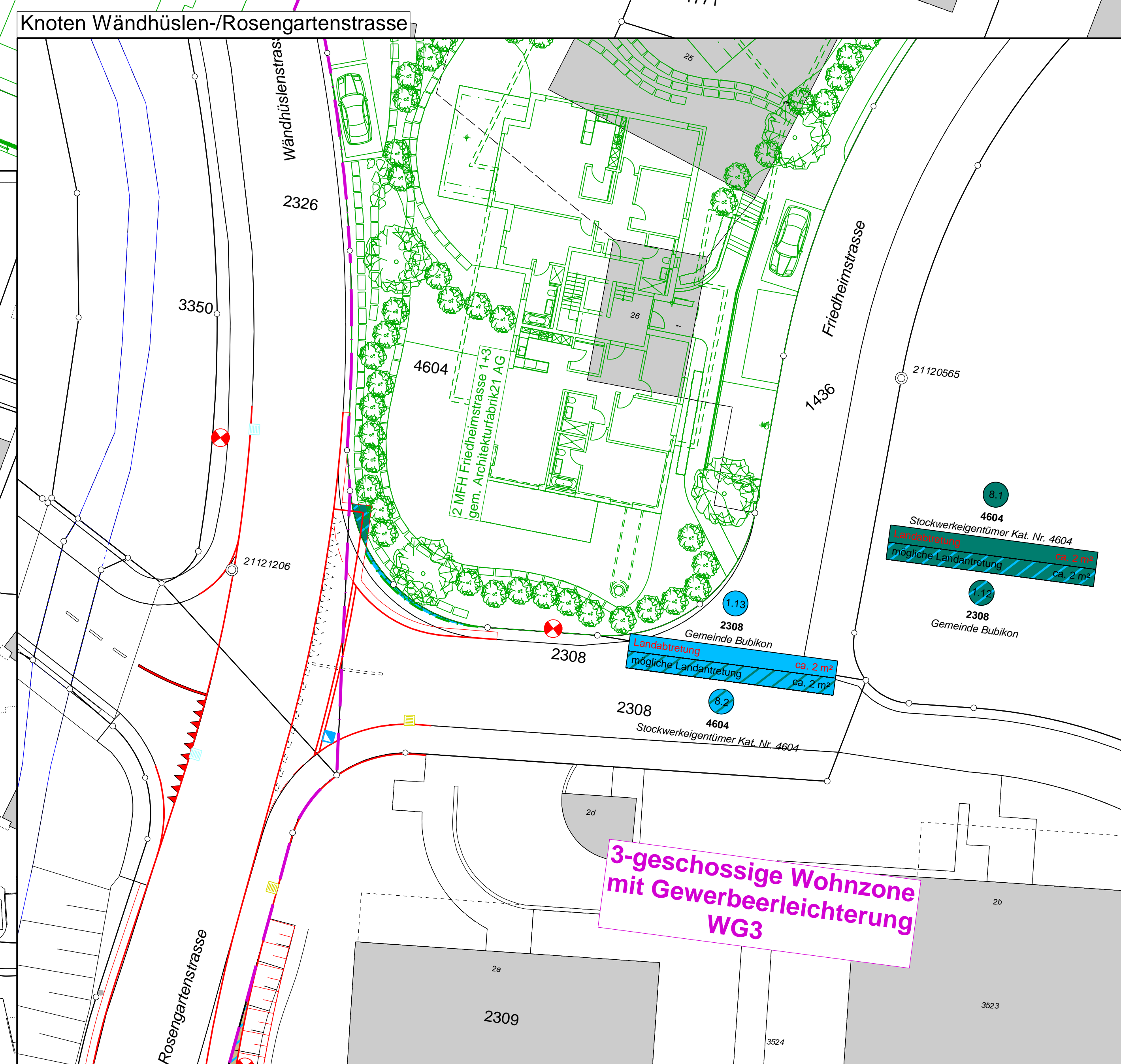
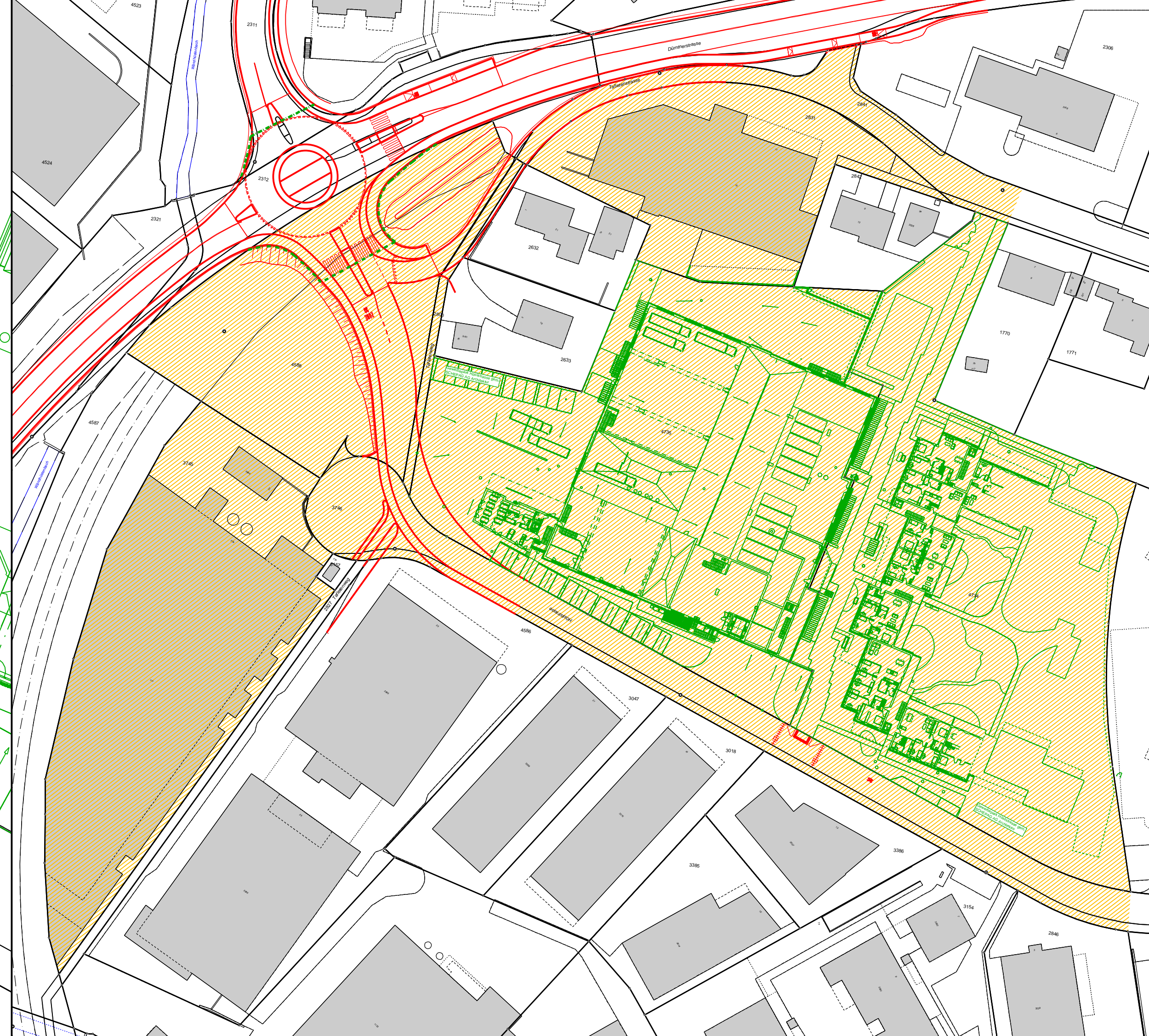
Version	Datum	Name	Ursprung	Bemerkungen	Format	Plan Nummer
0	31.05.23	L. Auliko	ld		ISO 147	7214.2-14
A						
B						
C						
D						

Bearbeitungsfuß: Bauprojekt Gemeinde: Bubikon Strasse: 738 Dürntnerstrasse Stock: Knoten Dürntner-Wändhuselstrasse km / Bausek: 0.245, 0.495 Vorhaben: Kreisbau und Fahrbahnstandortung Landerwerbsplan 1:200		Projekt Nummer: 845.81246-41
---	--	----------------------------------

- Legende :**
- Ordnungsnummer
 - Katastrnummer
 - Landabtretung (rote Schrift)
 - mögliche Landabtretung (schwarze Schrift)
 - Grundeigentümer
 - möglicher neuer Grenzverlauf
 - Zonengrenze
 - Kandelaber neu
 - Kandelaber bestehend
 - Kandelaber abbrechen / versetzen
 - Baum



Perimeter der Grundsatzvereinbarung vom 27.05.2016



3-geschossige Wohnzone mit Gewerbeleichterung WG3