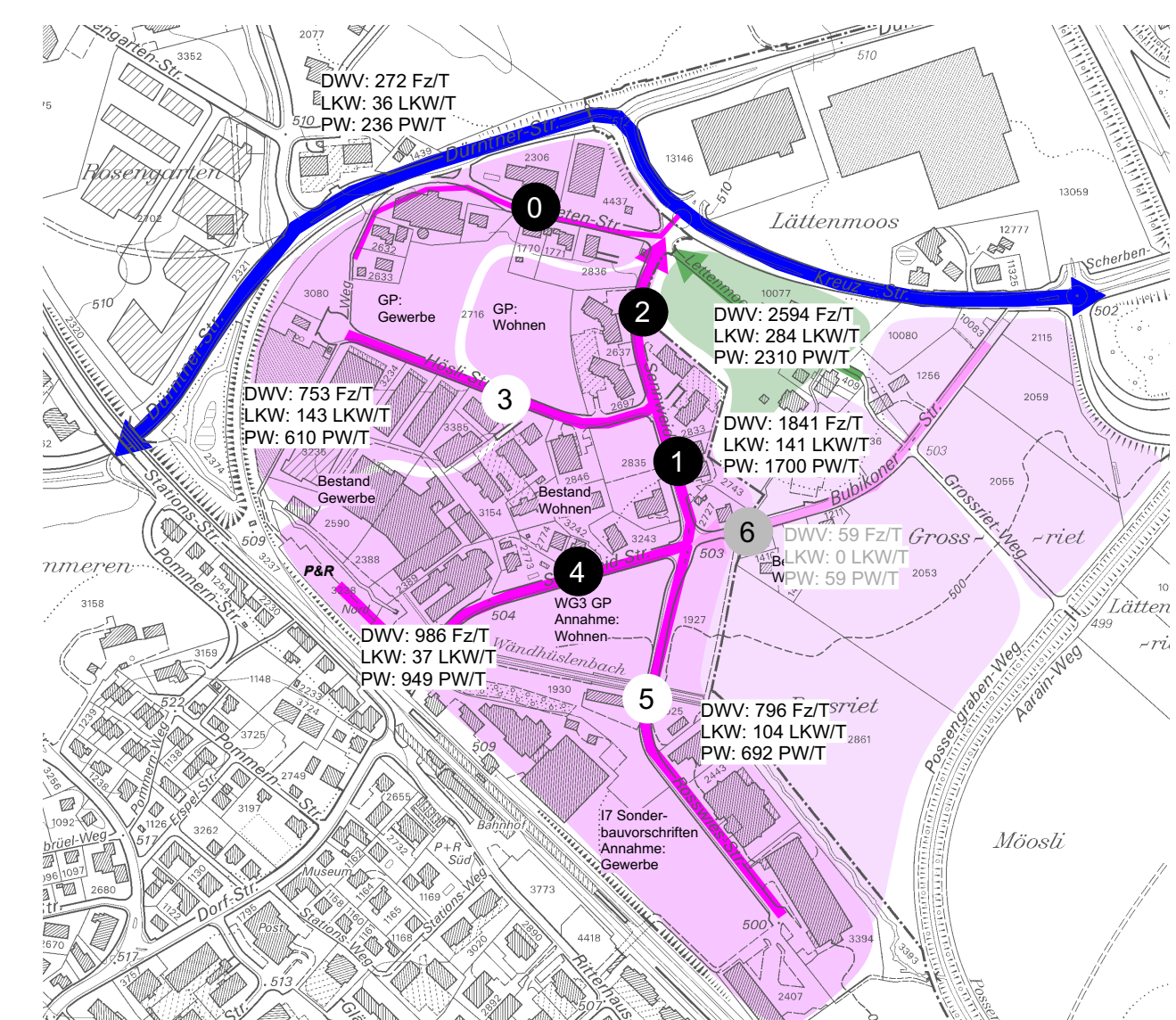
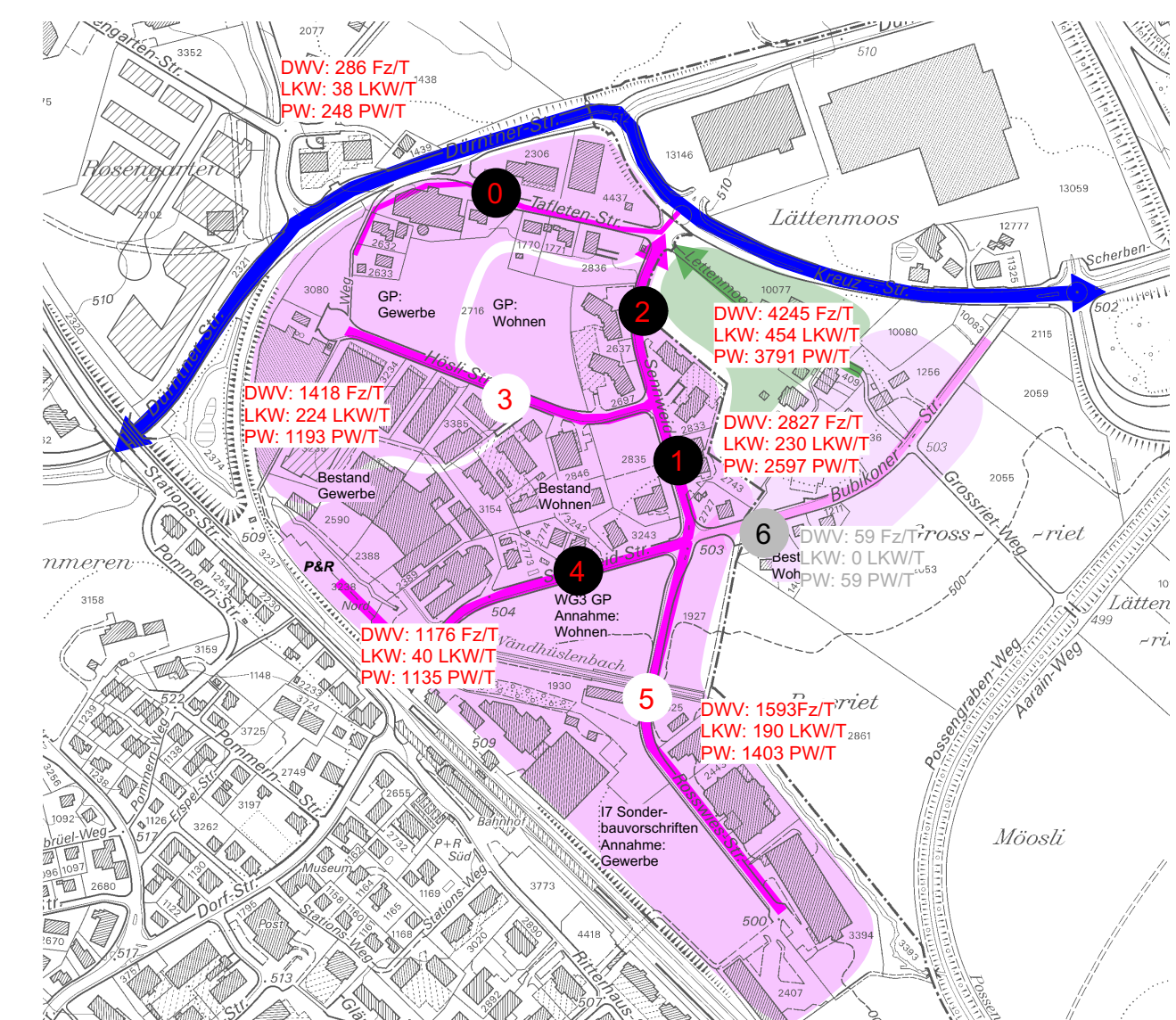


Gesamtverkehrsbetrachtung
 Höslstrasse
 1:1'000
 Variante mit Kreisell

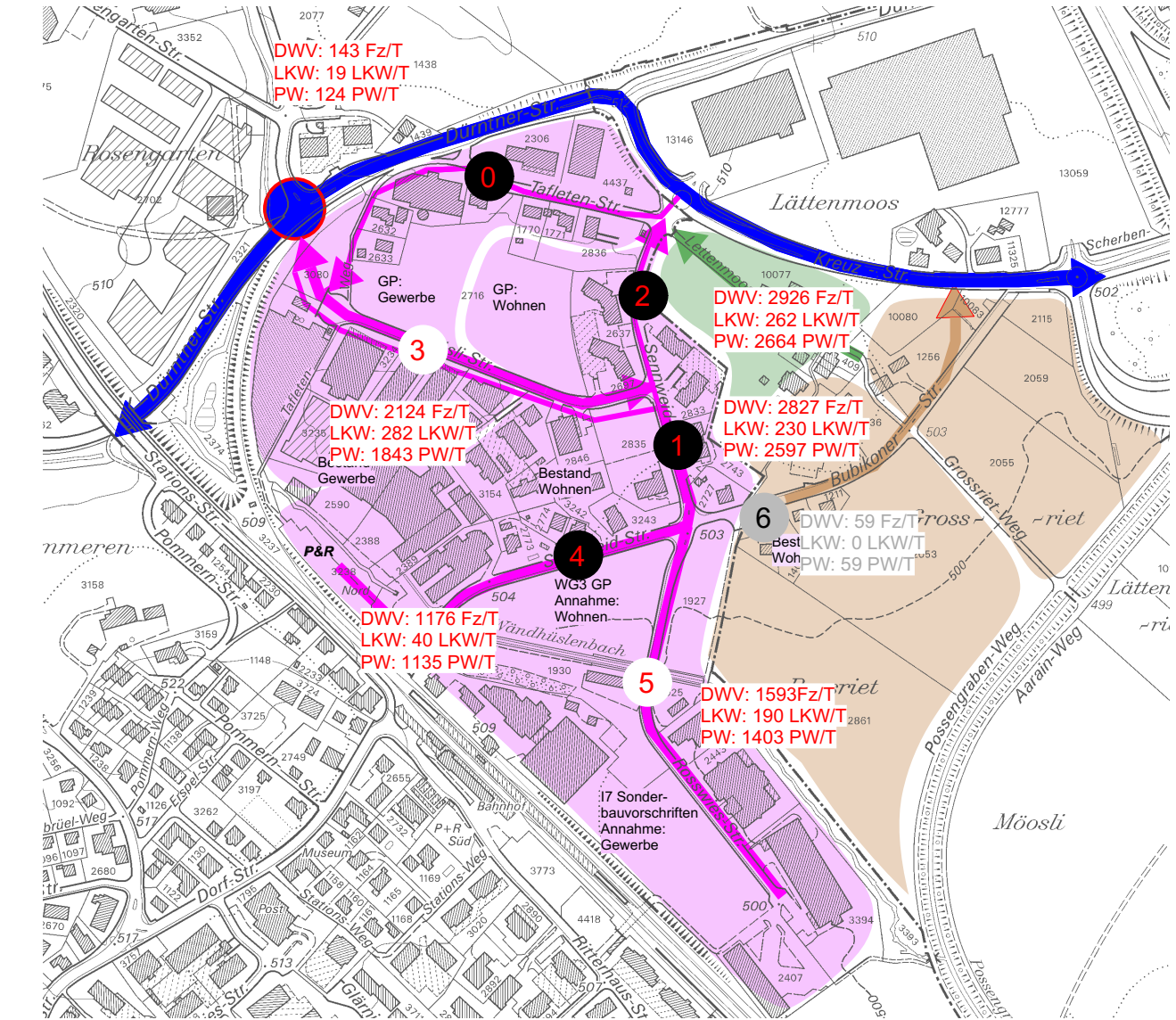
Fahrzeugmengen heute (werktags)



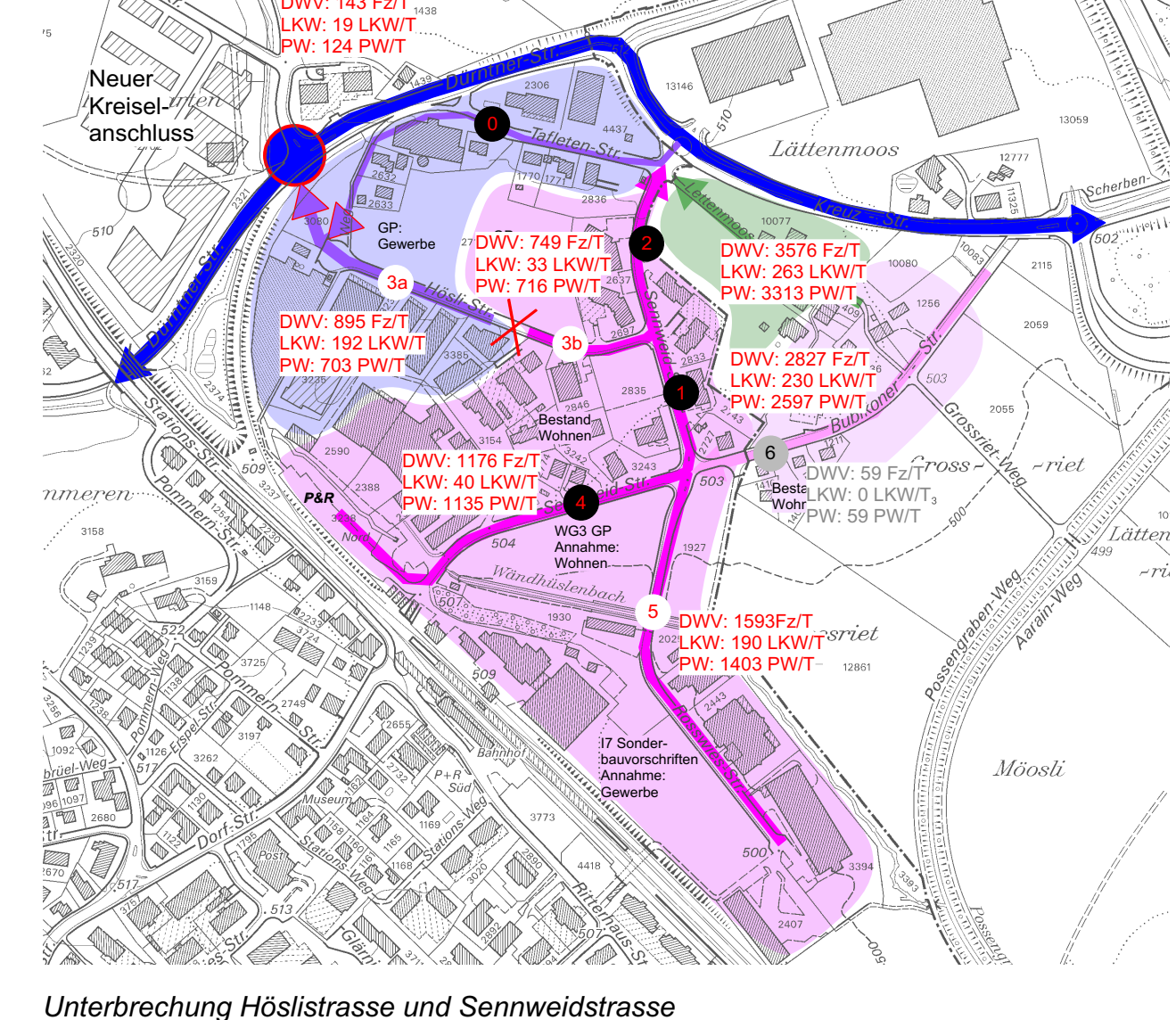
Heutige Verkehrsführung Vollausbau ohne Entwicklung Grossriet



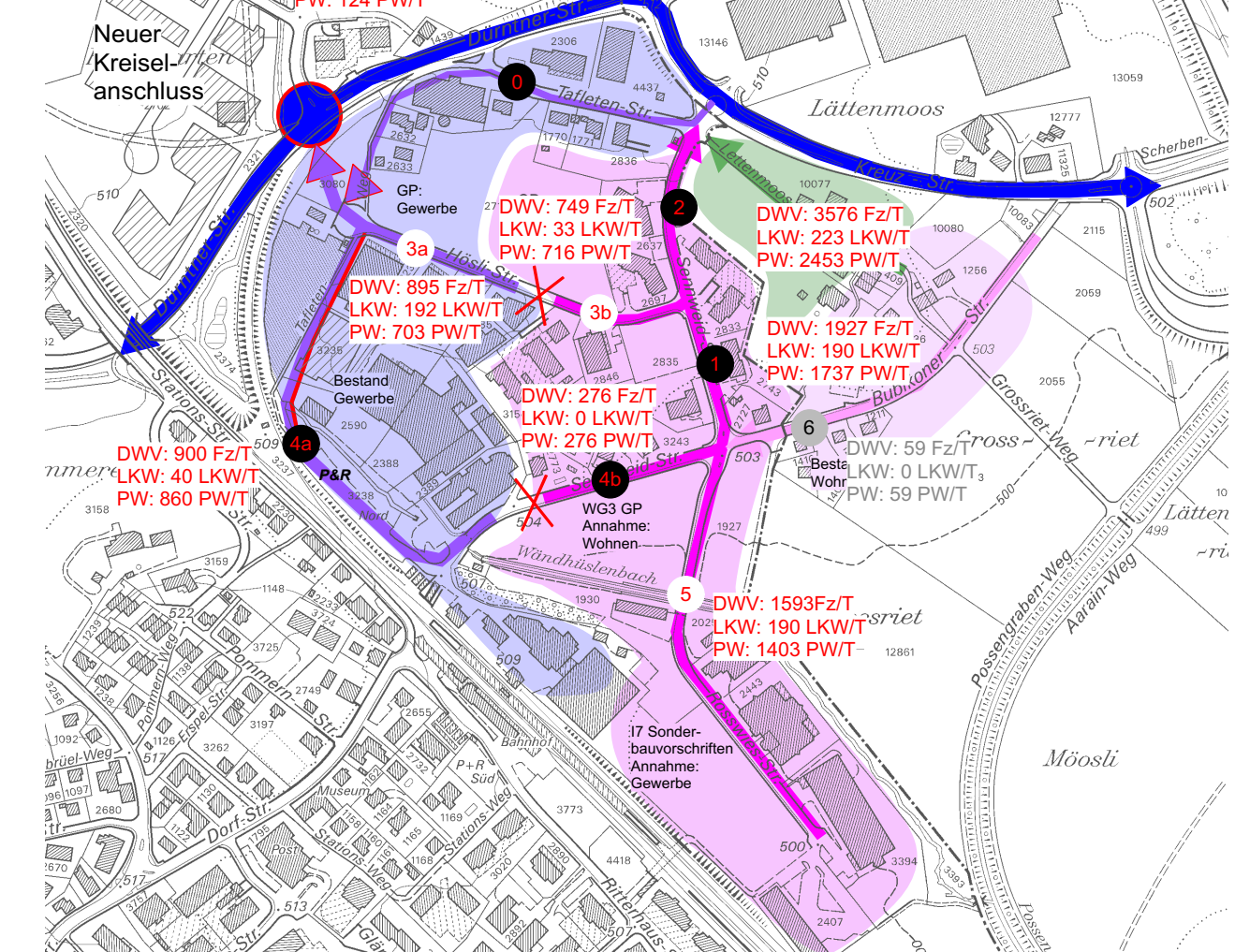
Kreisell Vollausbau ohne Entwicklung Grossriet / Erschliessung Grossriet an die Kreuzstrasse



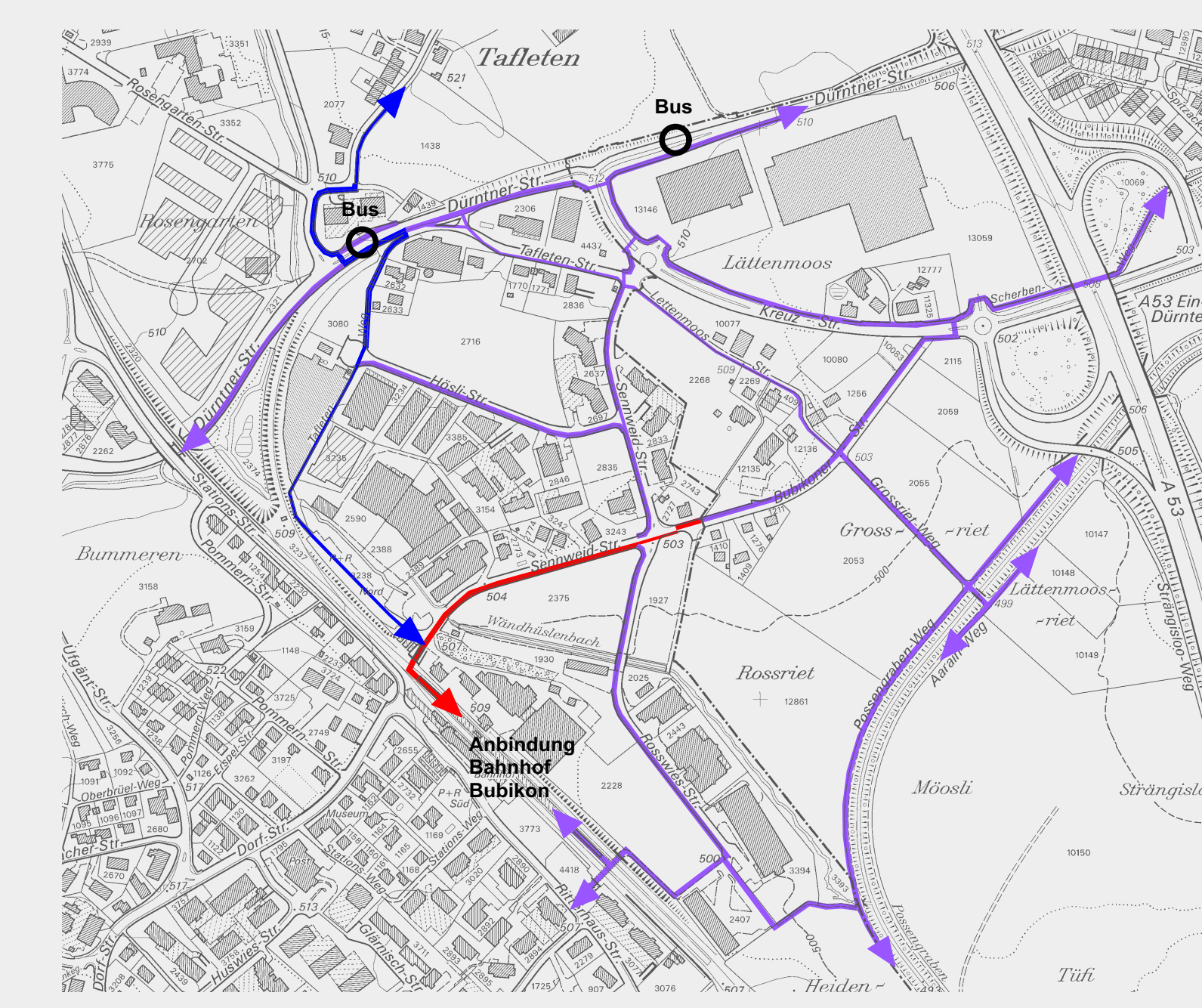
Unterbrechung Höslstrasse



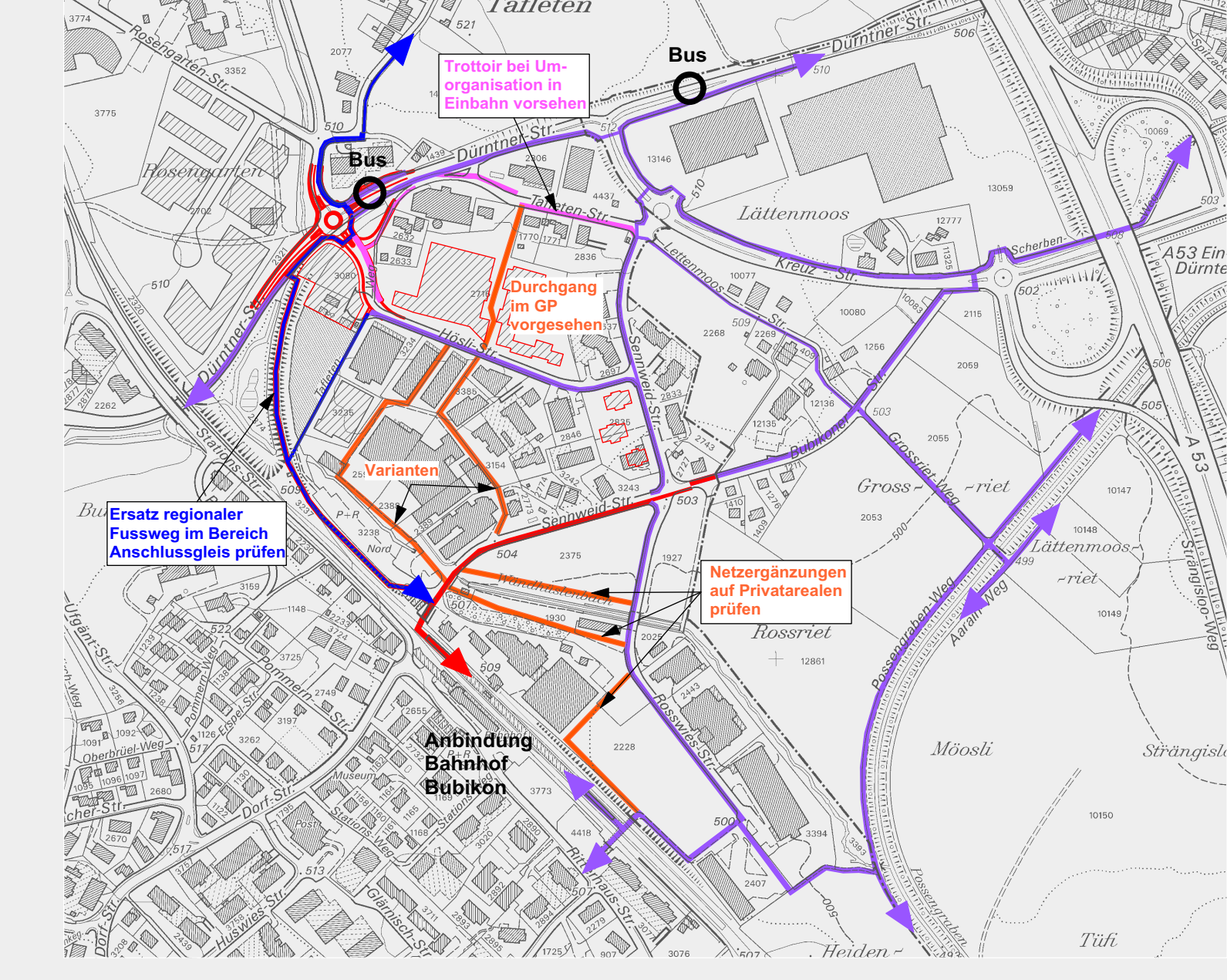
Unterbrechung Höslstrasse und Senneweidstrasse



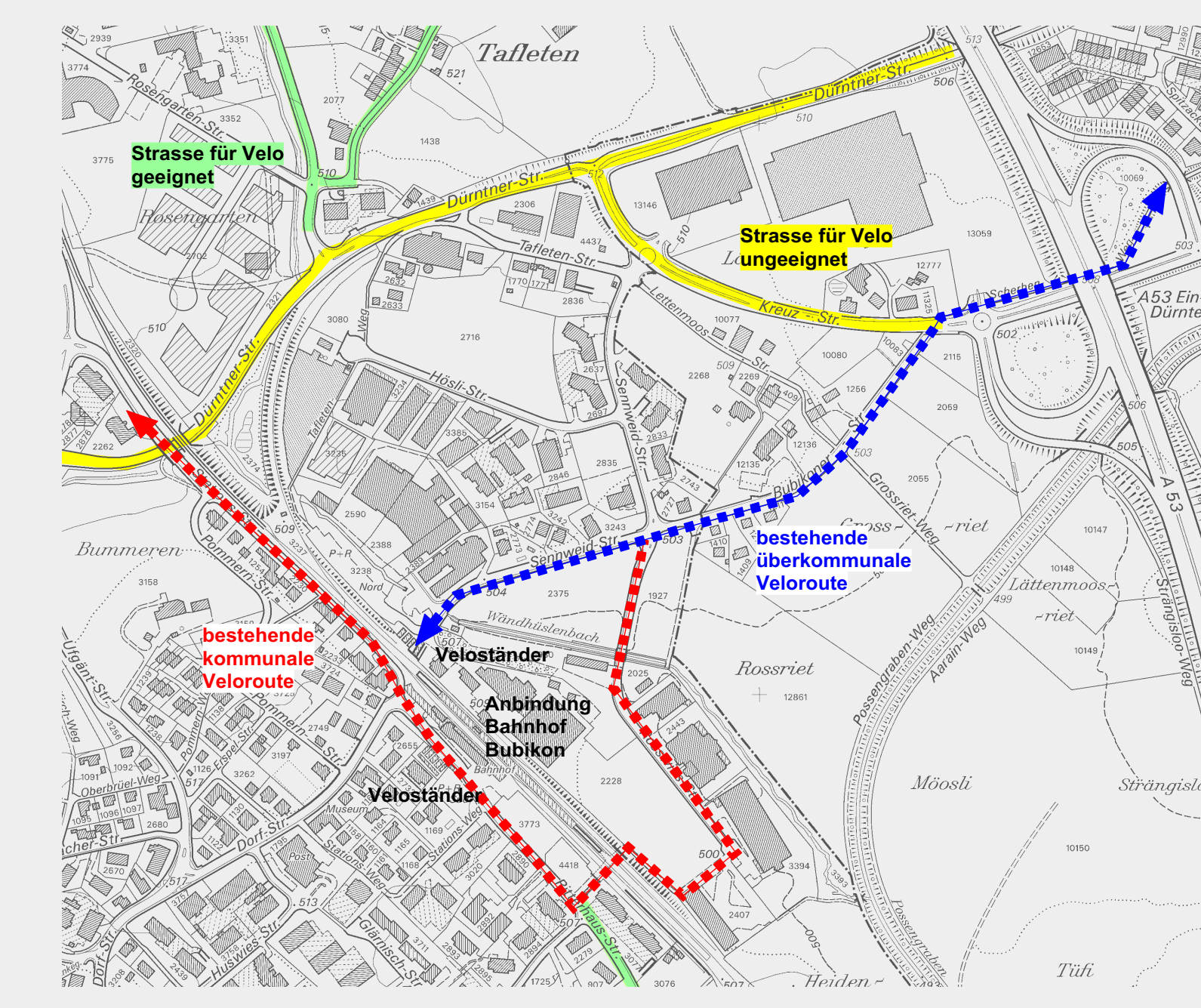
Fusswegnetz heute



mögliches künftiges Fusswegnetz



Veloroutennetz heute



mögliches künftiges Veloroutennetz

