


## Energieplan Gemeinde Bubikon Teil Wärmeversorgung

Erlassen durch Gemeinderat  
Beschluss Nr. \_\_\_\_\_ vom \_\_\_\_\_  
Im Namen des Gemeinderats  
Gemeindepräsident \_\_\_\_\_ Gemeindevizeiter \_\_\_\_\_

Genehmigt durch  
Baudirektion Kanton Zürich  
Beschluss Nr. \_\_\_\_\_ vom \_\_\_\_\_  
Im Namen der Baudirektion Kanton Zürich





**Brandes**  
BRUNNEN ENERGIEPLAN AG  
Mittlere Strasse 10  
8002 Zürich  
Telefon 0041 43 25 12 10

### Legende

#### Räumliche Festlegungen: Verbundgebiete


Energiequelle Verbundgebiete bestehend Prüfgebiete für Neuerbund / Erweiterung

Abwärme  Abwärmennutzung bestehend  Prüfgebiet Abwärmennutzung






Holz  Wärmeverbund Holz bestehend:  
- W1: Wärmeverbund EKZ  
- W2: Wärmeverbund Züriwerk Platte  
- W3: Wärmeverbund Friedheim  
- W4: Wärmeverbund Dörfli

Erneuerbare Gase und/oder Holz, Erdwärme; Erdgas nur als Übergangslösung  Prüfgebiet Wärmeverbund Bubikon  Prüfgebiet erneuerbare Gasversorgung oder Wärmeverbund Wolfhausen







#### Empfehlungen: Eignungsgebiete für dezentrale Nutzung von erneuerbaren Energien

 1. Erdwärme, 2. Umgebungswärme / Holz

#### Standorte Abwärmequellen und Heizzentralen Wärmeverbünde

-  Abwärmequelle Nutzung zu prüfen
-  Abwärmequelle in Nutzung
-  Zentrale Holz 90-100 kW
-  Zentrale Holz >500 kW
-  Mögliche Übergabestelle Fernwärme Zürcher Oberland

#### Informationen

 Gebäude  Prüfgebiet Wärmeverbund Bubikon in Gemeinde Dürnten  
 Kommunale Gebäude  Gasnetz in der Gemeinde Bubikon  
 Projektierte Gebäude  Gemeindegrenze

#### Erklärende Hinweise

Das Gebiet in Dürnten westlich der Autobahn ist informativ im Prüfgebiet Wärmeverbund Bubikon einbezogen, weil dazu ein Versorgungsauftrag der Gemeinde Bubikon besteht (Wasser und Strom). Die Empfehlungen im Energieplan beschränken sich auf die Bauzonen gemäss ÖREB-Kataster. Für weitere Einzel-Wohnhäuser und Weiler in Landwirtschaftszonen gelten ebenfalls die Prioritäten des Eignungsgebiets für dezentrale Nutzung von erneuerbaren Energien.

